

Pic de la Socarrada et lac de Caudiès-de-Conflent



Une randonnée proposée par P.O Express

Un très bel itinéraire sauvage dans la vallée des Garrotxes, au départ de Caudiès-de-Conflent. La randonnée monte au splendide panorama du Pic de la Socarrada. Une fois de retour à Caudiès-de-Conflent, je vous conseille de prolonger jusqu'au lac, endroit paisible pour pique-niquer.

Durée	3h 35	Difficulté	Moyenne
Distance	8,21 km	Retour au départ	Oui
Dénivelé positif	433 m	Activité	Pédestre
Dénivelé négatif	433 m	Commune	Caudiès-de-Conflent (66360)
Point haut	2 001 m	Région	Pyrénées
Point bas	1 629 m		



Trace n° 85479486

Description

Se garer sur l'espace de stationnement situé en bordure de la D4f, au Sud du village.

(D/A) Se diriger vers le village en longeant **prudemment** la route. Tourner à gauche pour franchir le pont sur la Rivière de Caudiès et déboucher devant la mairie. Se diriger à droite, passer devant la mairie puis l'église et rester sur la route jusqu'à atteindre un panneau indiquant plusieurs randonnées.

(1) Aller à droite en direction du Pic de la Socarrade. Quelques mètres plus loin, s'engager à gauche, puis emprunter une petite passerelle en bois. Monter doucement avant de cheminer tranquillement en forêt et de rejoindre une intersection de pistes.

(2) Poursuivre à gauche en direction du pic convoité. La piste se transforme en sentier à proximité d'une source de captage. Longer cette dernière par la droite et quelques mètres après, remarquer une intersection non marquée avec un sentier qui monte à droite.

(4) Se diriger à droite et rejoindre une piste. La suivre à gauche avant d'aboutir à une intersection.

(5) Virer à droite en épingle pour s'engager sur la piste et ne pas tenir compte de la croix jaune. À partir de là, l'itinéraire est très mal balisé, ce qui peut paraître étonnant compte tenu du fait qu'au départ de la randonnée, il existe un panneau indicatif officiel du Pic de la Socarrade. Suivre la piste, dépasser un passage canadien et trouver un panneau "Socarrade" qui indique que le sentier monte à droite.

(6) Monter donc à droite et longer la clôture par la gauche. Bien surveiller le balisage éparpillé (qui mérite un bon rafraîchissement car certaines balises sont quasi effacées) puis repérer le balisage invitant monter à droite.

(7) Abandonner la clôture et monter à droite jusqu'à atteindre une mini piste. Partir quelques mètres à gauche et repérer un cairn indiquant la poursuite du sentier en montée à droite. Quitter donc la piste pour monter fortement en direction du Pic de la Socarrada et rejoindre le sommet.

(8) Profiter du fantastique panorama présent avant de revenir au point de départ en utilisant l'itinéraire de montée en sens inverse.

(D/A) Poursuivre sur la route en s'éloignant du village et aller jusqu'au panneau indiquant le lac.

(9) Quitter la route par la droite afin de poursuivre en forêt en direction du lac.

(10) Profiter de la quiétude qui règne sur place. Faire le tour du lac dans le sens souhaité et revenir à l'embranchement.

(10) Repartir à droite vers la route.

(9) Suivre celle-ci à gauche pour regagner le parking **(D/A)**.

Points de passage

- D/A Parking D4f**
N 42.566081° / E 2.16179° - alt. 1 635 m - km 0
- 1 Panneau randonnées**
N 42.567875° / E 2.161424° - alt. 1 653 m - km 0.25
- 2 Jonction piste**
N 42.57756° / E 2.155941° - alt. 1 756 m - km 1.58
- 3 Inter**
N 42.576859° / E 2.153744° - alt. 1 790 m - km 1.78
- 4 Intersection, piste à gauche**
N 42.577898° / E 2.154104° - alt. 1 804 m - km 1.92
- 5 Panneau Socarrada**
N 42.575421° / E 2.152547° - alt. 1 827 m - km 2.26
- 6 Panneau Socarrade, sentier à droite**
N 42.575556° / E 2.150979° - alt. 1 875 m - km 2.42
- 7 Montée à droite**
N 42.575086° / E 2.150324° - alt. 1 906 m - km 2.51
- 8 Pic de la Socarrada**
N 42.573162° / E 2.149691° - alt. 2 001 m - km 2.79
- 9 Panneau lac**
N 42.564606° / E 2.161642° - alt. 1 653 m - km 5.99
- 10 Lac**
N 42.562234° / E 2.154949° - alt. 1 696 m - km 6.67
- D/A Parking D4f**
N 42.566076° / E 2.161792° - alt. 1 635 m - km 8.21

Informations pratiques

[Randonnée en vidéo sur ce lien](#)

Table de pique-nique et endroits prévus pour barbecue au Lac de Caudiès-de-Conflent.

Après le point (5) vigilance absolue sur le balisage très éparpillé et irrégulier.

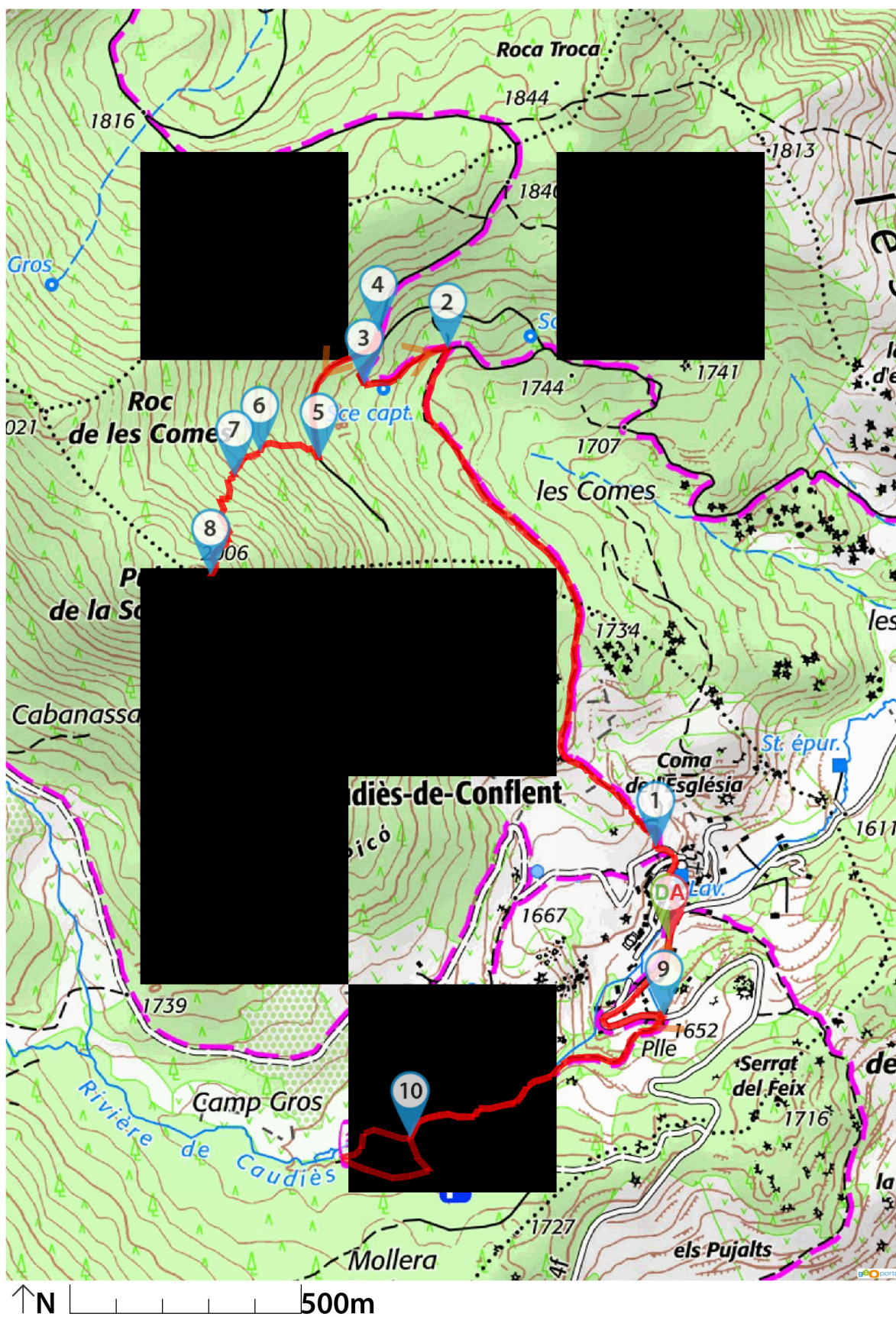
À voir

Lac de Caudiès-de-Conflent.

Autres villages des Garrotxes à proximité : Sansa, Railleu, Ayguatébia.

Donnez-nous votre avis sur <https://www.visorando.com/randonnee-pic-de-la-socarrada-et-lac-de-caudies-de/>

Téléchargez l'application Visorando pour suivre cette randonnée



Soyez toujours prudent et prévoyant lors d'une randonnée. Visorando et l'auteur de cette fiche ne pourront pas être tenus responsables en cas d'accident survenu sur ce circuit.

Préparation de sa randonnée



BIEN CHOISIR SA RANDONNÉE

en fonction de sa durée, et de sa difficulté, en fonction de ses compétences et de sa condition physique. Connaître ses limites et savoir renoncer à poursuivre une randonnée.



CONSULTER LA MÉTÉO

et se renseigner sur les particularités du site : neige, température, horaires et coefficient des marées, vent, risque d'incendie...



S'ÉQUIPER EN CONSÉQUENCE

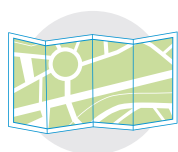
équipement particulier, moyen d'alerte, trousse à pharmacie, vêtements, carte numérique ou papier de la randonnée... et prendre de quoi boire et s'alimenter.



PRÉVENIR

au moins une personne du projet de randonnée.

Comportement pendant la randonnée



RESTER SUR LES SENTIERS

(sauf cas exceptionnel).




RESPECTER

les cultures et les prairies, ne pas cueillir ou ramasser les fruits.



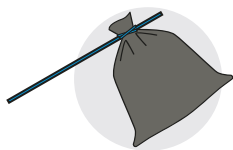
RESPECTER LES INTERDICTIONS

propres au site : ne pas cueillir, ne pas faire de feu, ne pas camper...



REFERMER

les clôtures et barrières après les avoir ouvertes, demeurer prudent en cas de troupeau et s'en écarter.



RAMENER SES DÉCHETS

ne pas laisser de traces de son passage.



ÊTRE DISCRET

respectueux et courtois vis à vis des autres usagers.



GARDER LA MAÎTRISE DE SON CHIEN

le tenir attaché, l'avoir auprès de soi à chaque croisement d'autres usagers, pouvoir le rappeler à tout moment. Randonner avec son chien est à proscrire en présence de troupeaux.



LA NATURE EST UN MILIEU VIVANT

qui évolue avec le temps, randonner c'est partir à l'aventure avec les risques qui y sont liés. Savoir renoncer et faire demi-tour est aussi un geste responsable.

Qu'il soit privé ou public, vous randonnez toujours sur un terrain ne vous appartenant pas, particulièrement s'il est privé, les propriétaires autorisent (généreusement, gracieusement ou aimablement) le passage.

Merci de ne pas poursuivre en justice en cas d'accident ceux chez qui vous randonnez au risque de se voir interdire ce loisir; mais vous pouvez signaler tout risque rencontré.