Le Chemin des Canons à Canaveilles

Une randonnée proposée par P.O Express

Une magnifique randonnée sur un chemin historique offrant de formidables points de vue.

Randonnée n°20869617

Durée :	4h50	**Difficulté :**	Moyenne
Distance :	10.06km	**Retour point de départ :**	Oui
Dénivelé positif :	675m	**Activité :**	A pied
Dénivelé négatif :	679m	**Région :**	Pyrénées
Point haut :	1611m	**Commune :**	Canaveilles (66360)
Point bas :	932m		

Description

Se garer au parking de l'église.

(**D/A**) Suivre le balisage Jaune en prenant la Rue des Fours à Pain, parallèle à la D28. Emprunter ensuite la Rue des Treilles. L'itinéraire se transforme en sentier quelques mètres après.

(**1**) Suivre le sentier en balcon avec des vues époustouflantes sur les sommets environnants. Rejoindre une piste.

(**2**) Prendre l'itinéraire balisé Jaune en face et sur la droite. Vous arrivez quelques centaines de mètres après à une intersection.

(**3**) Prendre à droite pour faire un détour afin d'aller voir l'Église de Sant Andreu.

(**4**) Revenir à l'intersection.

(**3**) Poursuivre tout droit afin de rejoindre le hameau de Llar.

(**5**) Monter dans le village par la droite en empruntant la Rue des Fontaines. Prolonger sur le chemin à droite, traverser le Canal de Llar et de Canaveilles. Plus loin, plusieurs lacets s'offrent à vous avant, enfin, d'atteindre un replat en forêt. Poursuivre sur l'itinéraire et atteindre une jonction de sentiers.

(**6**) Descendre à droite dans cette très belle forêt paisible.

(**7**) Poursuivre tout droit en laissant un chemin partir à droite, rejoindre plus loin un croisement de pistes.

(**8**) Faire un court gauche/droite, suivre la piste sur une centaine de mètres avant de l'abandonner en prenant un sentier (toujours balisé Jaune) qui part à gauche. Passer devant une fontaine et rejoindre la piste abandonnée précédemment.

(**9**) Traverser pour prendre le sentier en face qui coupe deux fois la piste avant de venir la tangenter aux abords d'un virage.

(**10**) Franchir la clôture et poursuivre la descente vers le village. Couper le chemin menant à des habitations sur la gauche et continuer sur le sentier en face. Recouper le même chemin, passer entre les maisons et rejoindre la rue principale face à l'église. Descendre à droite jusqu'au parking (**D/A**).

Points de passages

D/A **Parking - Église Saint-Martin (Canaveilles)**
N 42.536291° / E 2.249601° - alt. 936m - km 0

1 **Départ sentier**
N 42.535328° / E 2.248113° - alt. 949m - km 0.18

2 **Piste**
N 42.531548° / E 2.222654° - alt. 1295m - km 2.91

3 **Intersection chapelle**
N 42.531703° / E 2.215138° - alt. 1339m - km 3.62

4 **- Chapelle Saint-André de Liar (Canaveilles)**
N 42.531512° / E 2.216631° - alt. 1341m - km 3.76

5 **Hameau de Llar**
N 42.530486° / E 2.211675° - alt. 1360m - km 4.23

6 **Jonction de sentiers**
N 42.536827° / E 2.209704° - alt. 1599m - km 5.56

7 **Embranchement, tout droit**
N 42.541615° / E 2.215254° - alt. 1551m - km 6.29

8 **Croisement de pistes**
N 42.541447° / E 2.227609° - alt. 1384m - km 7.38

9 **Traversée de piste**
N 42.540075° / E 2.238582° - alt. 1230m - km 8.44

10 **Redescente Canaveilles**
N 42.540815° / E 2.244149° - alt. 1131m - km 9.07

D/A **Parking - Église Saint-Martin (Canaveilles)**
N 42.535946° / E 2.24947° - alt. 932m - km 10.06

Informations pratiques

Vous pouvez retrouver cette randonnée en vidéo sur le lien suivant :

Copie, vente et diffusion interdites - qL1P7PkF

https://www.youtube.com/watch?v=JnDk2cs3...

Attention, la 1ère partie est fortement exposée au soleil.
Pas de point d'eau.
Bâtons conseillés.

A proximité

Au point (**6**) possibilité de rejoindre le village de Sauto sur le Chemin Vauban en prenant à gauche.

Près de la N116, possibilité, pour les curieux, de rejoindre l'ancien hôtel (désormais en ruines) de Canaveilles les Bains.

Etablissement thermal de Thuès les Bains à proximité.
Donnez-nous votre avis sur : https://www.visorando.com/randonnee-le-chemin-des-canons-a-canaveilles/

Copie, vente et diffusion interdites - qL1P7PkF

Téléchargez l'application Visorando pour suivre cette randonnée

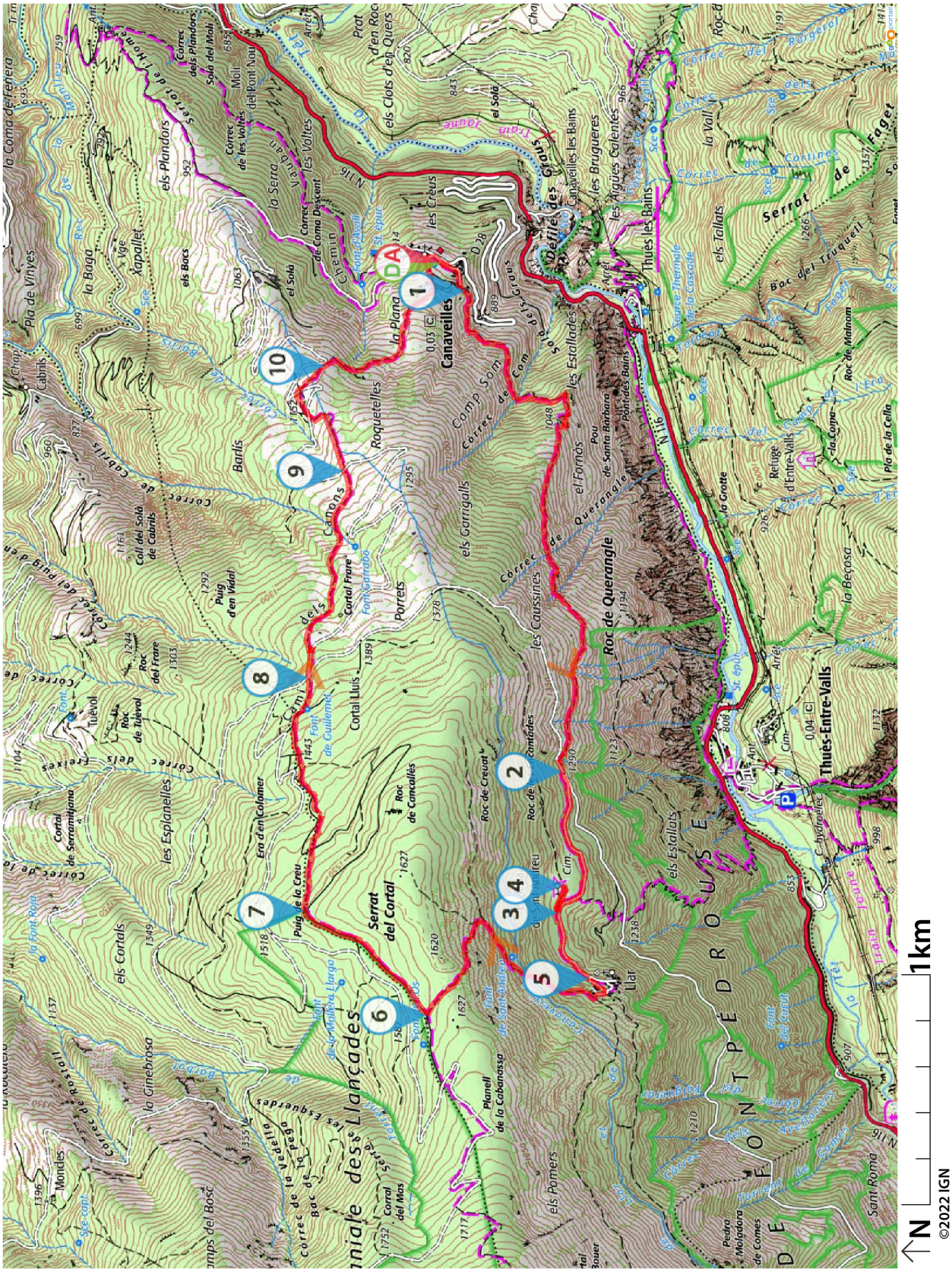

Visorando et l'auteur de cette fiche ne pourront pas être tenus responsables en cas d'accident survenu sur ce circuit.

Visorando
Préparer et partager ses randos

LA CHARTE du visorandonneur

Préparation de sa randonnée

BIEN CHOISIR SA RANDONNÉE

en fonction de sa durée, et de sa difficulté, en fonction de ses compétences et de sa condition physique.

CONSULTER LA MÉTÉO

et se renseigner sur les particularités du site : neige, température, horaires et coefficient des marées, vent, risque d'incendie...

S'ÉQUIPER EN CONSÉQUENCE

équipement particulier, moyen d'alerte, trousse à pharmacie, vêtements... et prendre de quoi boire et s'alimenter.

PRÉVENIR

au moins une personne du projet de randonnée.

Comportement pendant la randonnée

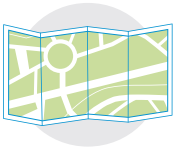

RESTER SUR LES SENTIERS

(sauf cas exceptionnel).

RESPECTER

les cultures et les prairies, ne pas cueillir ou ramasser les fruits.

RESPECTER LES INTERDICTIONS

propres au site : ne pas cueillir, ne pas faire de feu, ne pas camper...



REFERMER

les clôtures et barrières après les avoir ouvertes, demeurer prudent en cas de troupeau et s'en écarter.

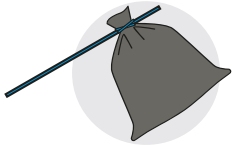

RAMENER SES DÉCHETS

ne pas laisser de traces de son passage.

ÊTRE DISCRET

respectueux et courtois vis à vis des autres usagers.

GARDER LA MAITRISE DE SON CHIEN

le tenir attaché, l'avoir auprès de soi à chaque croisement d'autres usagers, pouvoir le rappeler à tout moment. Randonner avec son chien est à proscrire en présence de troupeaux.

LA NATURE EST UN MILIEU VIVANT

qui évolue avec le temps, randonner c'est partir à l'aventure avec les risques qui y sont liés. Savoir renoncer et faire demi-tour est aussi un geste responsable.

Qu'il soit privé ou public, vous randonnez toujours sur un terrain ne vous appartenant pas, particulièrement s'il est privé, les propriétaires autorisent (généreusement, gracieusement ou aimablement) le passage.

Merci de ne pas poursuivre en justice en cas d'accident ceux chez qui vous randonnez au risque de se voir interdire ce loisir; mais vous pouvez signaler tout risque rencontré.