Le Mont Lozére depuis la station de ski

Une randonnée proposée par P.O Express

Une agréable randonnée accessible à tous sur le toit des Cévennes avec des paysages exceptionnels tout au long du parcours.

Randonnée n°25529694

Durée :	3h25	**Difficulté :**	Facile
Distance :	9.25km	**Retour point de départ :**	Oui
Dénivelé positif :	284m	**Activité :**	A pied
Dénivelé négatif :	283m	**Régions :**	Cévennes, Massif central, Mont Lozère
Point haut :	1697m	**Commune :**	Cubières (48190)
Point bas :	1413m		

Description

Se garer sur le parking de la station du Bleymard-Mont Lozère

(**D/A**) Du parking, filer Sud via le petit sentier parallèle à droite de la route D20. Suivre sans cesse ce sentier balisé Rouge et Blanc (GR®70) sur un peu moins d'un km jusqu'à atteindre une intersection.

(**1**) Laisser la piste de droite (chemin du retour), afin de prendre le sentier en face (toujours sur le GR®70) qui monte progressivement plein Sud.
Sur cette portion, des vues incroyables s'offrent à vous dont une partie du massif des Écrins (quand le temps s'y prête).
Plus loin, atteindre une intersection de pistes.

(**2**) Rester sur le GR®70 en partant à droite vers l'Ouest sur environ 1km, avec toujours des vues prodigieuses jusqu'à rejoindre le sommet convoité de Finiels (Mont Lozère) qui est le plus haut sommet des Cévennes.

(**3**) Profiter des trois tables d'orientation situées au sommet afin de prendre connaissance des paysages que l'on voit avant de reprendre l'itinéraire.

Abandonner le GR®70 et suivre le balisage Jaune.
Filer Ouest sur le ligne de crête avant d'atteindre une intersection où le balisage indique de partir à droite (descente).

(**4**) Même si la descente ne présente pas de grosses pentes, soyez attentifs sur cette portion. Rejoindre plein Nord une piste forestière.

(**5**) Prendre la piste à droite afin de parvenir à l'intersection du début.

(**1**) Il suffit de réitérer le chemin en sens inverse afin de rejoindre le parking de la station et de terminer cette très belle randonnée (**D/A**).

Points de passages

D/A **Parking Station**
N 44.451737° / E 3.748045° - alt. 1413m - km 0

1 **Carrefour de la boucle**
N 44.445336° / E 3.747767° - alt. 1471m - km 0.75

2 **Intersection itinéraires**
N 44.426575° / E 3.751312° - alt. 1633m - km 2.91

3 **Mont Lozére**
N 44.426125° / E 3.739526° - alt. 1697m - km 3.99

4 **Intersection/descente**
N 44.429872° / E 3.726925° - alt. 1683m - km 5.11

5 **Piste forestière**
N 44.436507° / E 3.727576° - alt. 1551m - km 5.86

D/A **Parking Station**
N 44.451232° / E 3.747893° - alt. 1414m - km 9.25

Informations pratiques

Vous pouvez retrouver cette randonnée en vidéo sur le lien suivant https://youtu.be/MKYhjm0vQ24

Randonnée fortement exposée (casquette, chapeau, crème solaire indispensables)

A proximité

Au point (**3**) possibilité de rejoindre le Pont-de-Montvert via le GR®70

Le Tarn prend sa source à l'Est à proximité du Col de Finiels que l'on peut rejoindre au point (**2**).
Donnez-nous votre avis sur : https://www.visorando.com/randonnee-le-mont-lozere-depuis-la-station-de-ski/

Copie, vente et diffusion interdites - pzpD49X7

Téléchargez l'application Visorando pour suivre cette randonnée

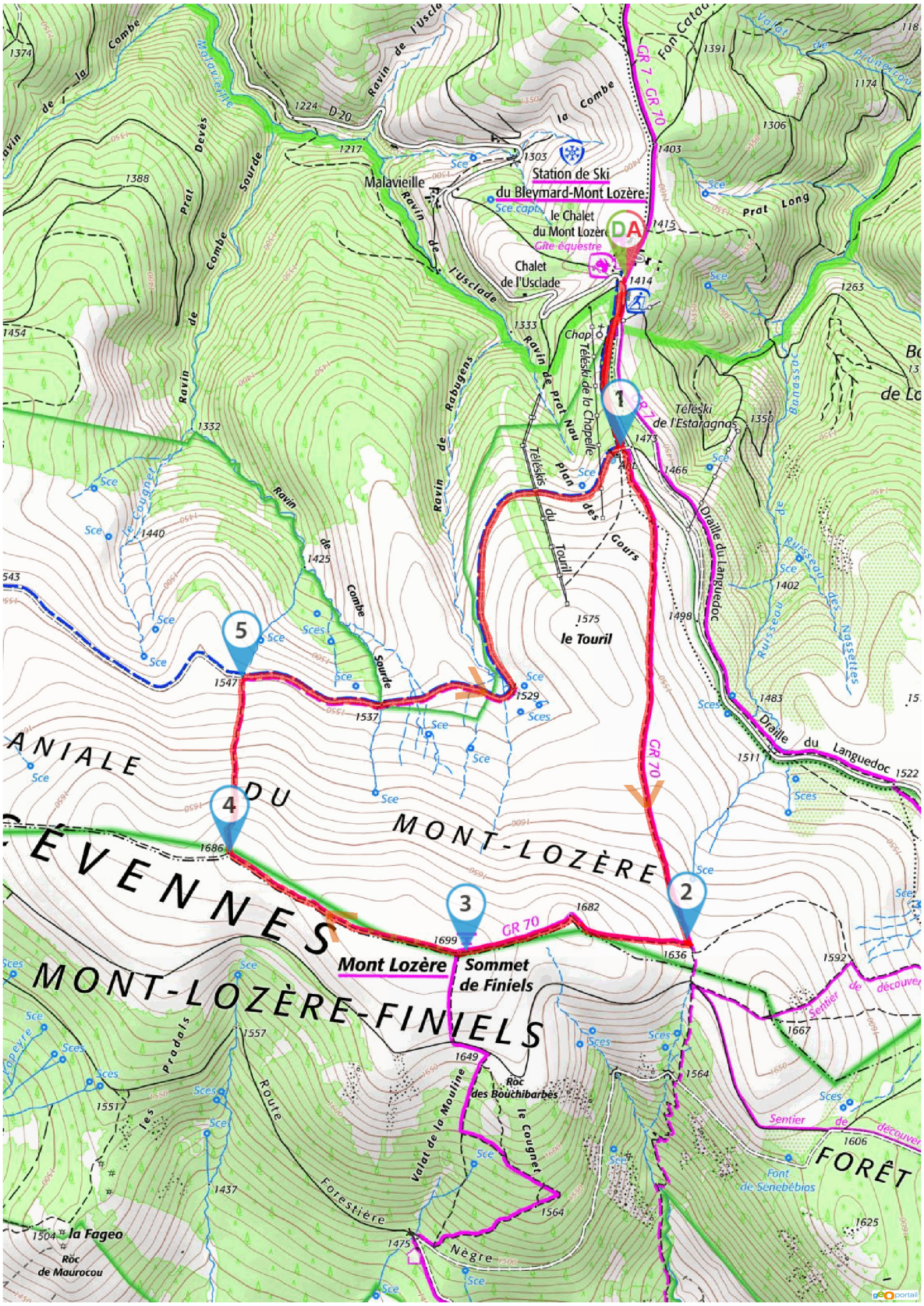

N 1km

©2022 IGN

Visorando et l'auteur de cette fiche ne pourront pas être tenus responsables en cas d'accident survenu sur ce circuit.

Visorando
Préparer et partager ses randos

LA CHARTE du visorandonneur

Préparation de sa randonnée

BIEN CHOISIR SA RANDONNÉE

en fonction de sa durée, et de sa difficulté, en fonction de ses compétences et de sa condition physique.

CONSULTER LA MÉTÉO

et se renseigner sur les particularités du site : neige, température, horaires et coefficient des marées, vent, risque d'incendie...

S'ÉQUIPER EN CONSÉQUENCE

équipement particulier, moyen d'alerte, trousse à pharmacie, vêtements... et prendre de quoi boire et s'alimenter.

PRÉVENIR

au moins une personne du projet de randonnée.

Comportement pendant la randonnée

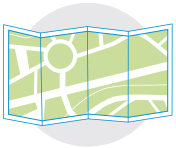

RESTER SUR LES SENTIERS

(sauf cas exceptionnel).

RESPECTER

les cultures et les prairies, ne pas cueillir ou ramasser les fruits.

RESPECTER LES INTERDICTIONS

propres au site : ne pas cueillir, ne pas faire de feu, ne pas camper...



REFERMER

les clôtures et barrières après les avoir ouvertes, demeurer prudent en cas de troupeau et s'en écarter.

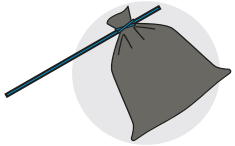

RAMENER SES DÉCHETS

ne pas laisser de traces de son passage.

ÊTRE DISCRET

respectueux et courtois vis à vis des autres usagers.

GARDER LA MAITRISE DE SON CHIEN

le tenir attaché, l'avoir auprès de soi à chaque croisement d'autres usagers, pouvoir le rappeler à tout moment. Randonner avec son chien est à proscrire en présence de troupeaux.

LA NATURE EST UN MILIEU VIVANT

qui évolue avec le temps, randonner c'est partir à l'aventure avec les risques qui y sont liés. Savoir renoncer et faire demi-tour est aussi un geste responsable.

Qu'il soit privé ou public, vous randonnez toujours sur un terrain ne vous appartenant pas, particulièrement s'il est privé, les propriétaires autorisent (généreusement, gracieusement ou aimablement) le passage.

Merci de ne pas poursuivre en justice en cas d'accident ceux chez qui vous randonnez au risque de se voir interdire ce loisir; mais vous pouvez signaler tout risque rencontré.